



Репортаж

В начале июня муниципалитет района Раменки организовал для наиболее активных жителей экскурсию в Ботанический сад МГУ на Воробьевых горах, который был заложен еще в 50-е годы прошлого века, и сегодня является одним из самых больших в столице. Москвичи увидели природу Дальнего Востока и Кавказа, Средней Азии и северных регионов России, а также полюбовались великолепной коллекцией роз.

— После окончания самоизоляции мы проводим для жителей первую экскурсию, — говорит глава МО Раменки Галина Ковалева. — Раньше, до пандемии, муниципалитет регулярно организовывал пешие и автобусные экскурсии и различные культурные мероприятия. Мы посещали храмы и монастыри, производственные предприятия. Надеемся, что эта славная традиция будет продолжаться и дальше. Сегодня мы пригласили наиболее активных жителей нашего района и представителей Совета ветеранов.

Уже при входе в Ботанический сад охранники МГУ измерили бесконтактным градусником у посетителей температуру и ознакомили с правилами поведения на территории, которая обустроилась не только биологами, почвоведом и географами, но и архитекторами. Именно они воссоздавали разнообразный рельеф для растений совершенно разных природных поясов. Экскурсоводом же на эти полтора

## Экскурсия в ботанический сад МГУ



они и выводят свое потомство), часто прилетают в сад на охоту.

Когда экскурсия закончилась, москвичи поблагодарили гида за интересный рассказ и полученные знания. Они отметили, что здесь, как нигде, происходит гармоничное единение природы и человека.

— Я первый раз пришла в Ботанический сад МГУ, — рассказала в конце прогулки жительница Раменок Галина Соболева. — Видела розарий на юге, но здесь он намного лучше. Обязательно скажу дочери, чтобы она привела сюда внуков. Такую красоту нужно видеть!

Дмитрий КАЛМЫКОВ  
Фото автора

часа для группы стала научный сотрудник Ботанического сада МГУ Инна Филатова.

Она рассказала об истории создания Ботанического сада МГУ, и москвичи направились в розарий, который напоминал цветочное царство — ни в сказке сказать, ни пером описать. Розы из Германии и Франции, а также другие цветы редких сортов были в самом цвету. Москвичи с удовольствием любовались ими, наслаждаясь необыкновенным ароматом. Кто-то заметил: «Это вам не Рижский рынок»... А еще одна москвичка выразила желание выращивать такую красоту на бульварах столицы. Но, увы, это невозможно. Элитные цветы могут жить только в питомниках, потому что нуждаются в особом уходе специалистов.

Далее экскурсанты посетили дендрарий, где находится коллекция древесных растений, приве-



зенных из разных уголков бывшего СССР, и сердце Ботанического сада — альпинарий, в котором произрастают горные растения. Здесь же к группе присоединился кот Лева и сопровождал жителей Раменок до конца путешествия. По словам Инны Олеговны, он часто сопровождает экскурсантов, но, правда, только тех, кто ему нравится.

Инна Филатова, показав редкие растения, рассказала, что в Ботаническом саду живут многие животные, в том числе лисы и птицы. Но если ушастую сову посетителям встретить довольно трудно, то постельга и сапсан, которые давно живут на башнях МГУ (там, на верхних шпильях у птиц свои гнезда, там же



Благоустройство  
территории  
стр. 2

Концепция  
благоустройства у станции  
метро «Университет»  
стр. 4–5

НЕвыплаты  
ветеранам  
ко Дню Победы  
стр. 6

История района:  
птицы и  
дремучий лес  
стр. 8



# Благоустройство территории



Довести благоустройство территории и озеленение до идеала во втором муниципальном округе Раменки решили активные жители Галина Мирошниченко и Мария Королева. Они напомнили строителям из Департамента капитального ремонта города Москвы о том, что прерванные из-за самоизоляции работы пора возобновить и довести их до победного конца.

Совместно с первым заместителем главы управы А. В. Предко, главой муниципального округа Раменки Г. И. Ковалевой и представителями Департамента капитального ремонта города Москвы они прошли по большей части округа и зафиксировали недоделки. Отметим, где необходимо подсыпать земли и поправить газоны вдоль красивых новых дорожек

из розовой плитки, сколько скамеек и урн нужно еще поставить, сколько кустарников и деревьев посадить, чтобы ландшафт приобрел законченный вид и чтобы новый сквер полностью соответствовал проекту.

Сложный вопрос с установкой пандуса на крутом склоне у школы № 1306 пока не нашел решения, так как лестница короткая и в земле заложены коммуникации, но было предложено все же попытаться сделать проект сложной конструкции на сваях, так как для удобства передвижения пандус необходим.

Представительная комиссия совместно с жителями также отметила удачное оформление перехода в арке дома с перилами и удобным пандусом, где расположен магазин «Пятерочка» (правда, пока не хватает освещения) и высказала пожелание сделать такой же переход по другую сторону от входа в магазин.

Вдоль Мичуринского проспекта у домов 9/1 и 21/1 будет высажена защитная полоса из высоких деревьев.

Появилась уверенность, что к осени вся территория второго округа будет обустроена и окончательно приобретет вид простран-

ства, радующего глаз и удобного для жизни жителей.

18 июня 2020 года на заседании Совета депутатов на благоустройство района девятью головами депутатов была согласована сумма в размере 9849 200 рублей на проекты по благоустройству дворов по обращению в муниципалитет управы района Раменки от 11 июня 2020 года.

1 миллион из этой суммы был выделен на социальную помощь жителям, дополнительно к 700 тысячам рублей, согласованным в прошлом году.


Правда, сейчас некоторые депутаты пытаются оспорить согласованный миллион из-за надуманных нарушений в процедуре голосования, которых на самом деле нет.

Миллион рублей законно ушел на социальную помощь нуждающимся людям, потерявшим работу и попавшим в трудную жизненную ситуацию из-за эпидемии.

Обращаться за материальной помощью жителям необходимо в управу района Раменки в комиссию по оказанию адресной социальной помощи.

**Галина КОВАЛЕВА,**  
глава МО Раменки

Официально

  
ПРАВИТЕЛЬСТВО МОСКВЫ  
УПРАВА РАЙОНА РАМЕНКИ  
ЗАПАДНОГО АДМИНИСТРАТИВНОГО ОКРУГА ГОРОДА МОСКВЫ

Мичуринский проспект, д. 31, корп. 5, Москва, 119007  
Телефон: 8 (499) 739-19-41, факс: (495) 932-94-95  
http://ramenki.mos.ru, e-mail: info-ramenki@mos.ru  
ОКПО 13535636, ОГРН 1027729012963, ИНН/КПП 772942116/772901001

11.06.2020 № 11-597/0  
на № \_\_\_\_\_ от \_\_\_\_\_

**Председателю Комиссии по благоустройству и экологии Совета депутатов муниципального округа Раменки О.И. Симоновой**


**Уважаемая Ольга Игоревна!**

В настоящее время формируется адресный перечень программы по благоустройству территории района Раменки в рамках реализации постановления Правительства Москвы № 484-ПП от 13.09.2012г. «О дополнительных мероприятиях по социально-экономическому развитию районов города Москвы».

Прошу Вас 15 июня 2020 года в 18:00 на базе Комиссии по благоустройству и экологии, провести совещание в муниципалитете района Раменки с участием депутатов муниципального округа Раменки.

Присутствие представителей управы района Раменки с необходимыми материалами будет обеспечено.

Приложение: на 1 л. в 1 экз.

Глава управы  **И.А. Алексеев**

**СЭРР – 9 849 200 руб.**  
Направлено в Совет депутатов – 24.03.2020г.

№	Адрес	Перечень (описание) запланированных работ	Стоимость работ, руб.
1	Мичуринский пр-т, д. 16	Разработка проектно-сметной документации по благоустройству территории	1 000 000
2	Раменский бульвар	Разработка проектно-сметной документации по благоустройству территории	500 000
3	Ул. Удальцова, д. 89	Разработка проектно-сметной документации по благоустройству территории	1 000 000
4	Ул. Пудовкина, д. 4	Разработка проектно-сметной документации по благоустройству территории	500 000
5	Ул. Удальцова, д. 89, корп. 2	Обустройство приподнятого пешеходного перехода	200 000
6	Мичуринский пр-т, д. 27, корп. 1	Обустройство тротуара	200 000
7	Ул. Раменки, д. 15, корп. 1	Разработка проектно-сметной документации по установке памятной таблички	500 000
8	Безопасность дорожного движения	1. Протокол № 2/19, вопрос № 73. Об организации пешеходного перехода в районе ООТ «4-й Сетуньский проезд» по адресу: 3-й Сетуньский проезд, д. 8 2. Протокол № 7/19, вопрос № 50. Об обустройстве дорожных знаков 1.23 «Дети» и ИДН по адресу: Мичуринский пр-т, д. 10	200 000
<b>Итого:</b>			<b>4 100 000</b>

**Новые мероприятия**

№	Перечень (описание) запланированных работ	Стоимость работ, руб.
1	Социальная помощь	1 000 000
2	Закупка деревьев – 112 шт.	900 000
3	Закупка кустарников – 2100 шт.	1 050 000
4	Разработка проектно-сметной документации по обустройству пешеходной дорожки по адресу: Мичуринский пр-т, д. 29	500 000
5	Закупка дополнительной земли (чернозем) – 750м3	1 500 000
6	Установка пожарного домашнего извещателя – 100 шт.	450 000
7	Установка антипарковочных столбиков – 100 шт.	120 000
8	Закупка парковых скамеек – 28 шт.	229 200
<b>Итого</b>		<b>5 749 200</b>

## Результаты

**публичных слушаний по проекту правового акта Совета депутатов муниципального округа Раменки: Об исполнении бюджета муниципального округа Раменки за 2019 год**

Публичные слушания по проекту правового акта Совета депутатов муниципального округа Раменки «Об исполнении бюджета муниципального округа Раменки за 2019 год» назначены решением Совета депутатов муниципального округа Раменки от 18.06.2020 г. № 01-02/53

**Дата и время проведения публичных слушаний: 16.07.2020, 17.00 - 17.30**

**Публикация проекта правового акта Совета депутатов муниципального округа Раменки:** газета «Раменки. Вестник местного самоуправления» № 3 (155) июнь 2020г. от 25.06.2020 г., сайт муниципального округа Раменки [www.ramenki.su](http://www.ramenki.su).

**Место проведения:** город Москва, муниципальный округ Раменки, Мичуринский проспект, дом 31, корп. 4, в помещении администрации муниципального округа Раменки

**Количество участников публичных слушаний: 6**

**Сведения о протоколе публичных слушаний:**

Протокол публичных слушаний по проекту правового акта Совета депутатов «Об исполнении бюджета муниципального округа Раменки за 2019 год» утвержден 16.07.2020г.

**Итоги публичных слушаний:**

Предложения и замечания по проекту правового акта Совета депутатов муниципального округа Раменки «Об исполнении бюджета муниципального округа Раменки за 2019 год» не поступили.

1. С учетом приведенных материалов одобрить проект правового акта Совета депутатов муниципального округа Раменки «Об исполнении бюджета муниципального округа Раменки за 2019 год».

2. Направить результаты публичных слушаний и протокол публичных слушаний в Совет депутатов муниципального округа Раменки.

3. Рекомендовать Совету депутатов принять решение «Об исполнении бюджета муниципального округа Раменки за 2019 год» на ближайшем заседании Совета депутатов муниципального округа Раменки.

4. Опубликовать результаты публичных слушаний в муниципальной газете «Раменки. Вестник местного самоуправления» и разместить на официальном сайте [www.ramenki.su](http://www.ramenki.su).

Глава  
муниципального округа Раменки



**Г.И. Ковалева**

В фокусе

Одобрены правки, которые касаются норм выгула питомцев. Хозяин обязан обезопасить не только само животное, но и других собак и кошек, находящихся в месте выгула, людей, имущество. Изменения касаются использования намордника. В предыдущих редакциях законопроекта собакам запрещалось пребывание в местах массового скопления людей без него.



# Гуляем с собакой по новым правилам

Согласно новым нормам, при пересечении дороги, площадок отдыха и пр. можно применять только поводок. Однако на животных потенциально опасных пород требуется надеть и намордник.

Предпочтение нужно отдавать укороченному поводку, который при необходимости легко натянуть, чтобы не дать питомцу причинить вред посторонним. На ошейнике необходимо закрепить бирку, на которой указывается информация о владель-

це, номер телефона, сведения о собаке.

Официальный текст закона прописывает обязанность владельцев убирать за своими питомцами. Для этого необходимо носить с собой совок и пакет. Вопрос с утилизацией отходов жизнедеятельности не до конца урегулирован, поскольку их требуется хранить отдельно от остатков пищи. Соответственно пакеты нельзя выбрасывать в обычные урны. Специализированные же дог-боксы пока распространены мало.

**Официальный текст закона прописывает обязанность владельцев убирать за своими питомцами. Для этого необходимо носить с собой совок и пакет. Вопрос с утилизацией отходов жизнедеятельности не до конца урегулирован, поскольку их требуется хранить отдельно от остатков пищи. Соответственно пакеты нельзя выбрасывать в обычные урны. Специализированные же дог-боксы пока распространены мало**

**Где можно**

В законе не разрешен вопрос о местах, разрешенных решением

органа местного самоуправления для выгула животных. Но согласно анализу действующих в регионах норм права, территория для выгула собак должна соответствовать определенным требованиям: общая площадь должна быть более 400 кв. м.; зона выгула должна располагаться в отдалении от жилых домов и офисных зданий (минимум 25 м); нельзя выгуливать питомца на участке, который находится ближе, чем в сорока метрах от детских учреждений (садики, площадки, школы, больницы).

По сути, без намордника и поводка животных можно выпускать лишь в специально огражденных зонах. Следует помнить о том, что питомец не должен причинить никому вред. В крупных городах сегодня начали появляться площадки, отмеченные специальным значком. Они предназначены конкретно для выгула собак и обычно оборудованы дог-боксами для утилизации отходов.

**Правила поездки в общественном транспорте**

При транспортировке любимца в автобусе или метро необходимо соблюдать определенные требования, установленные перевозчиком и правилами перевозки пассажиров. Обязательно ограничьте движения питомца, поскольку в транспорте чаще всего тесно и находится много людей. На собаку по закону предусмотрено отдельное сиденье, так что не стесняйтесь использовать его, но не забудьте

Сегодня действуют следующие штрафы за выгул собак в неположенном месте: от 1 до 2 тыс. руб. заплатит хозяин питомца, если гулял с ним без поводка на территории лесного массива, в парке, сквере; аналогичная сумма (1—2 тыс. руб.) предусмотрена за выгул животного на территории детского учреждения (в том числе на площадке с пребыванием детей); взыскание за перевозку собаки без поводка и намордника в общественном транспорте составит от 500 руб. до 1 тыс. руб.; если вы посещаете с домашним любимцем магазин, но не используете намордник и поводок, вам придется заплатить от 1 до 2 тыс. руб.; нельзя содержать собак в общежитиях или коммуналках, если нет согласия соседей. За нарушение правила предусмотрен штраф до 2 тыс. руб.; запрещено устраивать бой между собаками. На владельца наложат взыскание в размере 2.5 тыс. руб.; внушительный штраф (до 5 тыс. руб.) грозит владельцу, который натравил животное на человека; если питомец справит нужду на участке, где это делать запрещено, хозяину придется заплатить от 1 до 2 тыс. руб. за выгул собаки в состоянии алкогольного опьянения штрафуют на 5 тыс. руб.

оплатить второй билет. Отдельно установлен список документов, которые должен иметь владелец животного во время поездки. Перечень включает: ветеринарное удостоверение (в нем должны быть отражены данные обо всех прививках); официальный бланк, свидетельствующий о состоянии здоровья домашнего любимца (справка выдается в ветклиниках, содержит информацию об отсутствии у животного бешенства, о дате последней вакцинации).

**Какой штраф**

Поскольку правила прогулок с домашними питомцами установлены законодательно, за их нарушение предусмотрены взыскания, сумма которых зависит от степени правонарушения. Однако следует помнить, что административная ответственность за подобные нарушения установлена на региональном уровне, поскольку конкретные виды правонарушений закреплены именно в КоАП и иных региональных НПА субъектов РФ.

При повторном нарушении владельцу животного грозят уже более внушительные санкции. Сумма штрафов в этом случае вырастает в несколько раз.

**Куда пожаловаться**

Жалобу подают в местный орган власти (администрация) либо обращаются к участковому с заявлением. Можно сделать и то, и другое. Представители власти обязаны в кратчайшие сроки рассмотреть заявку и оштрафовать нарушителя. Если же они бездействуют, можно пожаловаться уже на чиновников и полицейских в прокуратуру.

Согласно Федеральному закону «Об ответственном обращении с животными» (гл. 3, ст. 15)

**Разрешено**

Вести собаку на поводке при пересечении проезжей части, при движении по тротуару, дороге;

Выгуливать собаку в ошейнике, на котором указаны контактные данные ее владельца;

Гулять с животным в специально отведенных местах

**Запрещено**

● Гулять с собакой без поводка во дворах, парках (штраф – 1000-2000 руб.)

● Выгуливать собак на территории учреждений здравоохранения, детских садов, школ (штраф – 1000-2000 руб.)

● Содержать собак в коммунальных квартирах без согласия соседей (штраф – 1000-2000 руб.)

● Натравливать собак на людей и других животных и устраивать собачьи бои (штраф 2000-5000 руб.)

● Допускать загрязнение собаками мест общего пользования. Владелец должен сразу убрать за своим животным (штраф – 1000-2000 руб.)

● Уклоняться от вакцинации против бешенства (штраф – 2000-3000 руб.)

● Проводить над животным эксперименты и убивать его (штраф 2000-2500 руб.). Использовать для получения мехового сырья и мяса (штраф 2000-2500 руб.)

# Концепция благоустройства у станции метро «Университет»

В июле фонд «Городские проекты» представил буклет с визуализацией пространства у метро Университет. В проекте предлагается зонировать территорию: установить лавочки, добавить озеленение, направить потоки людей за счет разметки.

## Почему нужно благоустроить территорию вокруг вестибюля станции метро «Университет»?

Ежедневно станцией метро пользуются тысячи людей — по данным за декабрь 2016 года суточный пассажиропоток составляет 51 000 человек. Сюда приезжают жители района, чтобы сесть в метро; туристы приезжают посмотреть на МГУ и Воробьевы горы; студенты и профессора приезжают в университет, а сотрудники других компаний добираются до своих офисов; семьи с детьми спешат в цирк на представление. Зона вокруг метро — первое, что видят посетители района, выходя из метро. Сегодня это серое асфальтовое поле: выглядит недружелюбно и непонятно куда идти. Негде присесть и подождать, если вы приехали раньше времени или договорились встретиться у метро. Таким образом, текущее пространство не отвечает запросам людей, и его следует изменить.

## Что предлагается?

Предлагаемый проект затрагивает две территории вокруг северного и южного вестибюлей станции метро Университет.

**Северный вестибюль («выход 1»)** расположен на территории Раменок рядом с ТЦ «Университет», от него пассажиры обычно направляются к МГУ и ТЦ «Капи-



Северный вестибюль

толий». Территория вокруг северного вестибюля активно используется пешеходами для транзита к месту следования. Также это традиционное место встречи, поэтому около входа в метро всегда стоят люди в ожидании своих знакомых. Предлагается добавить информационные стенды с картой территории, установить лавочки для ожидающих, посадить зелень, сделать удобный пандус для маломобильных людей, заходящих в метро. Также для удобства огромного потока людей, идущих к университету, предлагается вернуть наземный пешеходный переход через Ломоносовский проспект.

**Южный вестибюль («выход 2»)** расположен на территории района Гагаринский, напротив цирка, рядом с трамвайным кольцом. Это большое неорганизованное пространство, где хаотично расположены заведения быстрого питания и другие киоски, а также стоят нелегальные такси. Предлагается добавить мощеные покрытиями разных цветов и текстур, чтобы пешеходы легче ориентировались в пространстве. Территория делится на зоны для ожидания, тихого и активного отдыха, для детей. Также предлагается добавить озеленение, сделать безбарьерную среду, добавить велопарковки.

Ежедневно станцией метро пользуются тысячи людей — по данным за декабрь 2016 года суточный пассажиропоток составляет 51 000 человек. Сюда приезжают жители района, чтобы сесть в метро; туристы приезжают посмотреть на МГУ и Воробьевы горы; студенты и профессора приезжают в университет, а сотрудники других компаний добираются до своих офисов; семьи с детьми спешат в цирк на представление

общественного запроса на удобные города. Концепцию благоустройства создали архитектор Алёна Макарова и студентка архитектурного факультета Государственного университета по землеустройству Ксения Голубкина. Проект разрабатывался при содействии муниципальных



Новые возможности: озеленение трамвайного кольца


## Кто разрабатывал концепцию благоустройства?

Проект благоустройства был разработан безвозмездно фондом «Городские проекты». Фонд «Городские проекты» Ильи Варламова и Максима Каца — это некоммерческая организация, которая привлекает внимание к городским темам для формирования

депутатов районов Раменки и Гагаринский.

В процессе работы над проектом исследовались фотоархивы, чтобы понимать историю рассматриваемой территории. Например, в 1960-е годы на площади перед южным вестибюлем останавливались автобусы, а в 1990-е там был стихийный рынок. Сейчас площадь ничем не занята и закрыта

Многие жители уже оставили комментарии по поводу проекта в социальных сетях. Например, в проекте предлагается обустроить детскую горку и батуты у южного вестибюля, однако часть жителей высказалась против данного варианта и появилось предложение сделать игровую площадку ближе к цирку. У северного вестибюля предложили развернуть пандус в сторону проспекта Вернадского. Другой отличной идеей стало озеленение трамвайного кольца. Между соседствующими трамвайными путями территория никак не используется, можно как в центре кольца посадить газон, деревья и кусты



Пандус для маломобильных

Стела навигации

Лавочки двусторонние, без спинок

Реконструированные фонари, воспроизводящие те, что были 50 лет назад

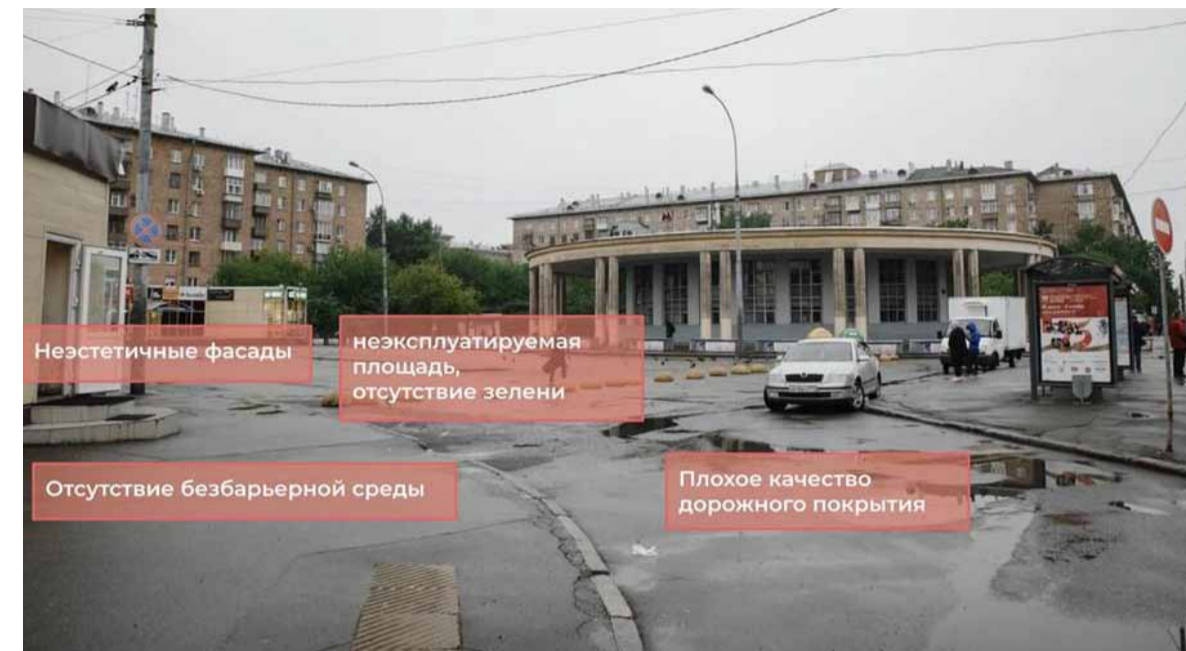
Северный вестибюль: как это может быть

для проезда машин, однако до сих пор ее уровень совпадает с уровнем проезжей части.

## Что дальше?

Проект разрабатывался, чтобы привлечь внимание к территории, сформировать запрос на изменение. Если жители захотят, чтобы пространство у метро Университет изменилось, городские власти могут благоустроить его.

Многие жители уже оставили комментарии по поводу проекта в социальных сетях. Например, в проекте предлагается обустроить детскую горку и батуты у южного вестибюля, однако часть жителей высказалась против данного варианта и появилось предложение сделать игровую площадку ближе к цирку. У северного вестибюля предложили развернуть пандус в сторону проспекта Вернадского. Другой отличной идеей стало озелене-



Южный вестибюль сегодня

ние трамвайного кольца. Между соседствующими трамвайными путями территория никак не ис-

пользуется, можно как в центре кольца посадить газон, деревья и кусты.



Невысокие клумбы не загораживают площадь, оставляя ее открытой и просматриваемой

Небольшое кафе на углу органично вписывается в новую реальность

Разнообразное мощение улучшает навигацию движения пешеходов и подчеркивает разную функциональность площади

Излишние парковочные столбики препятствуют проезду автомобилей на площадь

Пригодная зона для въезда и стоянки такси выделена в одном уровне с тротуаром

Автобусные остановки, столбы навигации

Южный вестибюль: как это может быть



Маргарита ШАРИПОВА,  
депутат Совета депутатов  
Раменки

В процессе работы над проектом исследовались фотоархивы, чтобы понимать историю рассматриваемой территории. Например, в 1960-е годы на площади перед южным вестибюлем останавливались автобусы, а в 1990-е там был стихийный рынок

Присылайте свои мнения и предложения с пометкой «Концепция благоустройства у метро «Университет» на электронную почту: [margarita.i.sharipova@gmail.com](mailto:margarita.i.sharipova@gmail.com).



Южный вестибюль станции метро Университет, 1960-е гг. Из семейного архива В.А. Голова

## Жителям

# На Воробьевых горах откроется новая спортивная площадка

В начале августа на Воробьевых горах откроется новая спортивная площадка для занятий пляжными видами спорта.

Спортивная площадка будет многофункциональной. Здесь желающие смогут заниматься такими видами спорта, как пляжный футбол, пляжный волейбол, пляжное регби, пляжные теннис и бадминтон. Спортивный комплекс легко найти, он появится рядом со средней станцией Московской канатной дороги «Новая лига». В составе спортивного центра будут работать четыре площадки для пляжного волейбола с возможностью трансформации под футбол, регби и другие виды спорта. Организаторы обещают, что спортивный комплекс бу-



дет отвечать международным требованиям для проведения профессиональных турниров. Чтобы обеспечить такой уровень, в проект включена вся необходимая инфраструктура, включая зрительские трибуны на 600 мест, душевые и уютные раздевалки. Зрители будущих спортивных соревнований смо-

гут с комфортом расположиться на шезлонгах в зоне отдыха с шезлонгами. Примечательно, что услугами данного центра могут воспользоваться не только профессиональные спортсмены, но и любители.

По материалам информационных агентств

Музей Победы организовал Всероссийский конкурс рисунков «Портрет фронтовой собаки» для детей от 7 до 17 лет. Мероприятие приурочено ко Дню фронтовой собаки.

# Конкурс детских рисунков «Портрет фронтовой собаки»

Прежде чем приступить к работе, в музее советуют почитать о подвигах собак в годы Великой Отечественной войны. На рисунке должна быть изображена собака, к нему также необходимо добавить краткое описание. Изображение собаки может быть выполнено в любой художественной технике. Для участия в конкурсе до 7 августа включительно необходимо отправить заполненную заявку на электронный адрес [fest@ctmvov.ru](mailto:fest@ctmvov.ru). К ней нужно приложить фотоизображение или скан рисунка в формате JPG или TIFF, а также заполненное согласие родителя (законного представителя) на обработку персональных данных несовершеннолетнего участника конкурса. Скачать



заявку и бланк согласия можно на сайте музея. В музее обещают подвести итоги конкурса 15 августа — в День фронтовой собаки. Конкурсная комиссия определит лучшие работы, их разместят на виртуальной выставке Музея Победы и в его группах в соцсетях. Победителей ждут памятные дипломы и призы.

По материалам информационных агентств

Острая тема

# НЕвыплаты ветеранам ко Дню Победы, **или**

## Как пенсионный фонд присваивает деньги ветеранов...

Президент подписал указ о выплате ветеранам ко Дню Победы, и, казалось, ветеранам не о чем беспокоиться...

Досрочные выплаты ветеранам к 75-летию Победы в 2020 году стали одной из мер поддержки населения, которую Владимир Путин озвучил в своем обращении к нации 25 марта. Президент поручил не ждать до 9 мая, а выплатить дополнительные пособия уже в апреле 2020 года. 7 февраля этого года президент выпустил указ о единовременной выплате ветеранам в связи с юбилеем Победы. В частности, по 75 тысяч рублей получают инвалиды и участники Великой Отечественной войны, их вдовы, а также жители блокадного Ленинграда и несовершеннолетние узники фашизма. Для того чтобы получить эти единовременные выплаты, людям не придется писать никаких заявлений и собирать документы: деньги автоматически будут начислены вместе с обычными пенсиями. Полный текст указа опубликован здесь: <http://www.kremlin.ru/press/news/62751>



Алексей БАРАНОВ,  
депутат Совета депутатов  
Раменки

<https://yandex.ru/turbo/s/kp.ru/daily/27109/4184820/>

75000 или 50000 рублей все-таки немаленькая сумма. Но все оказалось не так просто.

Моя бабушка, Баранова Нина Алексеевна, вдова участника Великой Отечественной войны, 90 лет. Все как надо, прописана в районе Раменки, состоит на учете в ЦСО, они в курсе, что она вдова участника, все документы лежат в собесе. Ждала выплату, даже в сберкассе сходила, чтобы получить распечатку. Но тщето, деньги не перечислили. Причем часть ее знакомых данные выплаты получила,

а часть — нет. Кто вдова участника Великой Отечественной войны, а кто — труженик тыла. Я обратился в УСЗН за разъяснениями, а те перенаправили меня в Пенсионный фонд Российской Федерации.

Окружное управление ПФР видит только, что выплаты нет, а почему — не знают. Дозвонился в итоге до отделения выплат ЕДВ, которое находится в Звенигороде. Сказали, что у них нет документов по бабушке, приезжайте с документами от паспорта до удостоверения вдовы участника Великой Отечественной войны...

Кроме того оказалось, что с 2017 года никаких таких выплат она не получает. Вот такая автоматизация и цифровизация в XXI веке... Вопрос — куда девает миллиарды Пенсионный фонд на цифровизацию, если они до сих пор требуют от 90-летних ветеранов все бумажки? И куда они девают деньги тех ветеранов, кто не получил выплаты и не стал звонить и разбираться кому что положено и почему нет выплаты???

Уважаемые жители, будьте бдительны — не дайте обобрать своих пожилых родственников! Ранее пресс-секретарь пре-

зидента Дмитрий Песков подтвердил, что право на выплату ко Дню Победы есть у всех ветеранов вне зависимости от места проживания. Никаких документов собирать не нужно — деньги передадут тем, кто имеет на них право, вместе с пенсией.

Многу направлены обращения в ПФР и прокуратуру с требованием разобраться в данной ситуации и выплатить все положенные выплаты.

**Если Вас также обманули с выплатами, то обращайтесь ко мне.**

Телефон муниципалитета:  
+7 (495) 932-49-60.



# Строительство ЖК «Счастье» в Раменках: как 15 метров высотности превратились в 75

Очередная точечная застройка в старой части Раменок приносит одни проблемы. На месте АТС по адресу: Ломоносовский проспект, вл. 36 возводят крупный ЖК.

### С чего все начиналось

Изначально земля и договор аренды земельного участка были предназначены для эксплуатации здания АТС.

Более того, оказалось, что ГПЗУ земельного участка 77:07:0010004:84 сфальсифици-

рован. Это раскрывает история его происхождения.

В 2014 г. было заключено дополнительное соглашение к договору аренды № М-07-001718 от 02.07.2014. По этому соглашению права и обязанности по договору аренды земельного участка 77:07:0010004:84 перешли от ЗАО «МГТС-Недвижимость» к ЗАО «Бизнес-Недвижимость» (в 2018 г. переименован в ООО «Специализированный застройщик Ломоносовский плюс»). Спустя год Рабочая группа Градостроительно-земельной комиссии города Москвы по вопросам градостроительной деятельности (протокол № 31

от 24.08.2015) рассмотрела вопрос «О допустимых технико-экономических показателях объекта по адресу: Ломоносовский просп. вл. 36». Были приняты решения: «Княжевской Ю. В. в 30-дневный срок дополнительно проработать вопрос и по результатам внести повторно на заседание Рабочей группы».

В связи с этим 14.12.2015 Рабочая группа градостроительной комиссии города Москвы по вопросам градостроительной деятельности (протокол заседания № 47 от 14.12.2015) рассмотрела этот вопрос «О допустимых технико-экономических показателях



Фото с сайта <https://schastye.ru/>

ПРАВИТЕЛЬСТВО МОСКВЫ  
КОМИТЕТ ПО АРХИТЕКТУРЕ И ГРАДОСТРОИТЕЛЬСТВУ  
ГОРОДА МОСКВЫ  
(МОСКОМАРХИТЕКТУРА)

Телефонная 02, д. 1, стр. 1, Москва, 125047  
Телефон: (495) 650-11-54 E-mail: mka@mos.ru  
СВЯТО-ОБРАЗОВАТЕЛЬСКИЙ ЦЕНТР: (495) 301-77-990033, (495) 301-77-10149396771001003 <http://www.mos.ru/mka/>

12.05.2020 № МКА-05-463-0-1

№ № \_\_\_\_\_ от \_\_\_\_\_

Депутату Совета Депутатов  
Муниципального округа  
РАМЕНКИ

А.А. Баранову

fsvalex@mail.ru

О строительстве теплотрассы по адресу:  
Ломоносовский проспект, д. 346

Уважаемый Алексей Андреевич!

Москомархитектурой рассмотрено Ваше обращение от 02.04.2020 № 1776063, поступившее на официальный сервер Правительства Москвы по вопросу прокладки коммуникаций к ЖК «Счастье» (Ломоносовский проспект 36) с трассировкой теплотрассы, проходящей через подземную часть дома по адресу: Ломоносовский проспект 346.

Пунктом 2.3 Приложения к постановлению Правительства Москвы от 15 апреля 2016 г. № 177-ПП «Об утверждении административного регламента предоставления услуги ГУП «Мосгоргеотрест» «Предоставление технического заключения о соответствии проектной документации сводному плану подземных коммуникаций и сооружений в городе Москве», полномочия по предоставлению вышеуказанной услуги возложены на Государственное бюджетное учреждение города Москвы «Московский городской трест геолого-геодезических и картографических работ».

В целях, связанных с предоставлением услуги, используются документы и информация, получаемые в процессе межведомственного информационного взаимодействия Комитета по архитектуре и градостроительству города Москвы с ГБУ «Мосгоргеотрест».

Учитывая изложенное, Москомархитектура в пределах своих полномочий, установленных постановлением Правительства Москвы № 633-ПП от 7 ноября 2012 г. «Об утверждении Положения о Комитете по архитектуре и градостроительству города Москвы», участвует в рассмотрении проектной документации в рамках межведомственного взаимодействия при поступлении соответствующей документации в ГБУ «Мосгоргеотрест».

Иные вопросы, изложенные в обращении, не относятся к компетенции Москомархитектуры.

Заместитель председателя  
Москомархитектуры

А.Ю. Ильин

Сведения о сертификате №  
Сертификат: 0148254077150084828195442754057E  
Владелец: Илья Александрович Соболев  
Действителен с 12-09-2019 до 12-09-2020

## Острая тема

объекта по адресу Ломоносовский просп., вл. 36» и приняла решение: «Одобрить в целях проведения публичных слушаний проект ГПЗУ, предусмотрев:

Основные виды разрешенного использования земельного участка: — многоэтажная жилая застройка (высотная застройка) (2.6).

Предельное количество этажей или предельная высота зданий, строений, сооружений — 15 м (по схеме высотных ограничений).

Иные показатели:

Суммарная поэтажная площадь объекта в габаритах наружных стен — 7440 кв.м, в т.ч. учебный центр с группой кратковременного пребывания детей — 600 кв.м.

В том числе в решении рабочей группы написано:

«3. Александрову А. О. в 60-дневный срок после выполнения п.2 (Княжевской Ю. В. в срок до 11.02.2016 направить проект ГПЗУ в префектуру ЗАО г. Москвы) обеспечить проведение публичных слушаний по проекту ГПЗУ». Жителям района известно, что упомянутых публичных слушаний по этому ГПЗУ проведено не было (также не было опубликовано оповещение на сайте и в газете). Этот ГПЗУ был безобидным — максимальная высота 15 м + ДОУ. Но, разумеется, застройщика он не устраивал.

На заседании Градостроительно-земельной комиссии города Москвы (протокол № 44 от 24.12.2015) опять был рассмотрен вопрос о ГПЗУ земельного участка по адресу Ломоносовский просп., вл. 36. Комиссия приняла решения аналогичные протоколу № 77 от 14.12.2016. В дальнейшем эти решения по этому ГПЗУ будут по ряду пунктов нарушены (можно сказать и точнее — сфальсифицированы) и вынесены на публичные слушания.

18.05.2016 в Москомархитектуре был зарегистрирован ГПЗУ № RU77-183000-019042 земельного участка с кадастровым № 77:07:0010004:84 на основании обращения ЗАО «Бизнес-Недвижимость». В этом ГПЗУ написано, что информация предоставлена на основании протокола заседания Градостроительно-земельной комиссии города Москвы от 24.12.2015 № 44. Здесь стоит отметить тот пункт ГПЗУ № RU77-183000-019042, который был подменен:

«2.2.2. Предельное количество этажей или предельная высота зданий, строений, сооружений — по заключению визуального ландшафтного анализа, но не выше 75 м».

Обратите внимание, что путем подлога цифру 1 заменили на 7!!! И таким образом, вместо 15 м получилось 75 м! В протоколе заседания городской комиссии (№ 81 от 24.05.2016) указаны уже изменившиеся проектные предложения: «Предельное количество этажей или предельная высота зданий, строений, сооружений — по заключению визуального ландшафтного анализа, но не выше 75 м». И по-прежнему в ГПЗУ № RU77-183000-019042 остается «Суммарная поэтажная площадь объекта в габаритах наружных стен — 7440 кв.м в т.ч. учебный центр с группой кратковременного пребывания детей — 600 кв.м».

И также решили: «1. Просить Совет депутатов муниципального образования Раменки рассмотреть в кратчайшие сроки проект ГПЗУ по адресу Ломоносовский просп., вл.36. и подготовить оповещение о публичных слушаниях. Наконец-то 02.02.2017 были проведены публичные слушания по ГПЗУ № RU77-183000-019042. Нарушений было много, однако главное, что в Совет депутатов, а также на экспозиции был представлен проект ГПЗУ, не содержащий в п.п.3.1 и 3.2 необходимой информации о существующих на земельном участке объектах капитального строительства. На общее собрание участников был представлен иной проект — с измененными пунктами 3.1 и 3.2.

16.02.2017, несмотря на грубые нарушения, которые были допущены в ходе публичных слушаний, эти слушания признали состоявшимися (протокол публичных слушаний от 16.02.2017). 11.05.2017 странным образом без повторных слушаний возник новый ГПЗУ RU77-183000-020497 от 11.05.2017. Однако следует отметить, что на сайте <http://ramenki.mos.ru> в разделе «Оповещение о проведении публичных слушаний» дана ссылка на проект ГПЗУ RU77-183000-019042, а не на про-

**Изначально было понятно, что строительство таких масштабов на участке в 29 соток приведет к залезанию строителей на территорию соседей. В конце 2019 года начались строительные работы по адресу Ломоносовский просп., вл. 36. Застройщик свою деятельность сразу начал с нарушений законных прав других землепользователей: в январские праздничные дни раскопал котлован, границы которого распространились на территорию гаражного кооператива «Автомобиль дружба» по адресу Ломоносовский просп., 36а**

ект № RU77-183000-020497.

Вырисовывается следующая картина: на публичных слушаниях 02.02.2017 был представлен к обсуждению ГПЗУ № RU77-183000-019042 (в котором высоту застройки с 15 м подменили на 75 м), а потом утверждали уже другой ГПЗУ № RU77-183000-020497?

Именно этот ГПЗУ № RU77-183000-020497 от 11.05.2017 и фигурирует в разрешении на строительные работы по адресу Ломоносовский просп., вл. 36. Возникает логичный вопрос, почему же ГПЗУ подменили? Разрешение на строительство выдано законно? На каких законных основаниях утвержденный ГПЗУ № RU77-183000-019042 превратился в ГПЗУ RU77-183000-020497 с другим содержанием?

В этом ГПЗУ уже исчез пункт «Учебный центр с группой кратковременного пребывания детей — 600 кв.м». Разумеется, застройщику не нужен был никакой ДОУ, который вначале они вставили для обмана ГЗК и жителей. Планировалось в 2015 г. и обещалось одно, а строится явно другое. Как 15 м превратилось в 75? Кто-то перепутал цифры 1 и 7? Фразы «по схеме высотных ограничений» и «по заключению визуального ландшафтного анализа» были во многих протоколах

Лист согласования к документу № МКА-05-463/0-1 от 12.05.2020. В ответ на № МКА-05-463/0 (16.04.2020)  
Инициатор согласования: Ефремова С.Ю. Специалист  
Согласование инициировано: 30.04.2020 13:29

ЛИСТ СОГЛАСОВАНИЯ				Тип согласования: смешанное
№	ФИО	Срок согласования	Результат согласования	Замечания/Комментарии
Тип согласования: параллельное				
1	Беляев А.Ю.		Согласовано 30.04.2020 18:23	-
2	Стародубцева Т.В.		Согласовано 30.04.2020 13:51	-
3	Бекренев К.И.		Перенаправлено 30.04.2020 16:17	-
	Кинчевский В.Г.		Перенаправлено 06.05.2020 16:29	Письмо прямо противоположно МКА-20-5007/0-1. Тут почему-то это превратилось в нашу компетенцию? точнее в компетенцию МГГТ? В тексте просясьзывает в том числе "проектная документация на сооружение в архиве МГГТ отсутствует". Вернитесь к вопросу, изложенному в обращении, а именно "вопросы согласования работ и проверки подрядчиков".
	Ефремова С.Ю.		Согласовано 07.05.2020 12:17	-
	Кинчевский В.Г.		Согласовано 07.05.2020 12:27	Комментарий скрыт
3.1	Бекренев К.И.		Согласовано 07.05.2020 12:43	-
Тип согласования: последовательное				
4	Ильин А.Ю.		ЭП Подписано 12.05.2020 14:09	-

застройщикам со стороны городских властей.

В настоящее время все законодательные нормы еще более упрощены в угоду застройщикам. Никаких публичных слушаний по ГПЗУ уже не проводится, и с Советом депутатов стройки не согласуются. Можно строить, что угодно и почти где угодно.

#### Текущее строительство

Изначально было понятно, что строительство таких масштабов на участке в 29 соток приведет к залезанию строителей на территорию соседей. В конце 2019 года начались строительные работы по адресу Ломоносовский просп., вл. 36. Застройщик свою деятельность сразу начал с нарушений законных прав других землепользователей: в январские праздничные дни раскопал котлован, границы которого распространились на территорию гаражного кооператива «Автомобиль дружба» по адресу Ломоносовский просп., 36а. В связи с этим владельцы гаражей и я как депутат обращались в прокуратуру, ОАТИ и Мосгосстройнадзор. В марте 2020 застройщик продолжил незаконную деятельность за пределами участка Ломоносовский просп., 36. В настоящее время ведутся строительные работы по адресам: Ломоносовский просп., д. 34, 34а, 34б, 36а; ул. Дружбы, д.10а, 10/32, 10/32с1 для реализации проекта строительства ЖК «Счастье». В частности, вырыта траншея во дворах жилых домов по адресам Ломоносовский просп., д. 34, 34б и ул. Дружбы, д. 10/32. Вырублено 10 деревьев и запланирована пересадка других деревьев во дворах жилых домов по адресам: Ломоносовский просп., д. 34 и 34б.

Кстати, в порученном билете написано «Не допускать ведение строительных работ без согласования с правообладателями затрагиваемых территорий и установки щитов с информацией о количестве вырубяемых и высаживаемых зеленых насаждений». Разумеется, никаких согласований с собственниками (жителями) и балансодержателями («Жилищник») окружающих территорий нет, а деревья врубили вопреки желанию жителей.

Более того, строители при раскопках чуть не снесли подземную часть дома по адресу Ломоносовский просп., 34б. Т.е. никакой геоподосновы территории у них не было, и о подземной части дома они не знали. Обратите внимание на ответ и комментарии Москомархитектуры. Видимо, чтобы защищать свою землю в Москве, нужно не только оформлять ее в собственности, но и ставить забор с охранниками и колючей проволокой, чтобы вот такие горе-строители не залезли и не уродовали чужие придомовые территории.

Я неоднократно обращался в органы исполнительной власти г. Москвы с этими вопросами, однако внятных ответов не получил. Пишут, что все нормально или есть мелкие нарушения со стороны строителей. Жители и я не можем допустить реализацию незаконной элитной недвижимости по адресу Ломоносовский просп., вл. 36, поскольку этот проект ухудшит инфраструктуру района и не удовлетворяет социальным потребностям.

Я направил обращение Президенту, в мэрию и в прокуратуру с просьбой обратить внимание на подлог в документации и остановить ведение незаконных строительных работ за пределами участка, выделенного под застройку.

# История района: птицы и дремучий лес

Название нашего района, который входит в состав Западного округа, напоминает о тех далеких временах, когда почти вся территория столицы была покрыта лесами. В русском языке до сих пор сохранилось слово «рамень», означающее густой дремучий лес. От этого слова получила свое название речка Раменка, приток Сетуни, а уже от речки стала называться и одноименная деревня, располагавшаяся в месте впадения в Раменку небольшой речки Очаковки.

Продолжение.  
Начало в номере  
№ 2 (154), май 2020 года.

Вошли Воробьевы горы и в историю русской литературы. Их название мы находим на страницах произведений Н. М. Карамзина, М. Ю. Лермонтова, Ф. М. Достоевского, Л. Н. Толстого, А. М. Горького, А. А. Блока, М. А. Булгакова. Действие многих повестей и романов разворачивается именно здесь.

Перед Великой Отечественной войной Воробьево вошло в черту столицы, а в 1949 г. здесь началось строительство грандиозного здания Московского университета, которое было закончено в 1952 г. С этого времени эти места стали центром научной и учебной жизни Москвы.

## Троицкое-Голенищево

По соседству с Воробьевом находилось старинное село Троицкое-Голенищево, которое получило первую часть названия по местному храму. Издавна это было владение митрополитов (позднее патриархов) «всей Руси». Старинные документы рассказывают, что в конце XIV в. на пустынном месте при слиянии рек Сетуни и Раменки часто любил бывать митрополит Киприан. Он поставил здесь небольшую деревянную церковь во имя Трех Святителей и проводил немало времени. Это подтверждают и летописи, сообщающие, что именно в Голенищеве Киприан поставил епископов в их сан в 1398, 1404 и 1406 гг. Летописец писал: «И ту Киприан митрополит сам часто любяше пребывать, и книги своей рукой писаше, понеже место бе тихо и безмолвно». Тут он пишет житие своего предшественника митрополита Петра, переводит «Кормчую» и другие церковные книги с греческого языка. Здесь же Киприан и скончался в 1406 г.

Каким же образом село стало митрополичьим владением? Документов по этому поводу не сохранилось, но решить эту задачу помогает топонимика — особая наука о происхождении названий. Историками было давно отмечено, что большинство подмосковных сел и деревень получили наименования от имен, прозвищ или фамилий своих первых владельцев.

Среди русских дворянских родов известна фамилия Голенищевых-Кутузовых, к которой принадлежал известный полководец М. И. Кутузов и родоначальником которой был Василий Ананьевич Голенище Кутузов, живший в середине XIV в. По соседству с Голенищевым находилась деревня Матвеевское. Некоторые историки связывали ее происхождение с родом бояр Матвеевых, живших в XVII в., но это утверждение не получает своего подтверждения. Разгадка происхождения названия выясняется сама собой, если взять родословец Голенищевых-Кутузовых. У Василия Ананьевича Голенище был внук Матвей, от которого и произошло название села. Все это говорит о том, что во второй половине XIV в. здесь находились обширные владения Голенищевых. Вероятно, перед смертью Василий Ананьевич завещал одно из своих сел митрополиту Киприану, и с конца XIV в. оно, названное в память о прежнем владельце Голенищевым, несколько столетий

**Каким же образом село стало митрополичьим владением? Документов по этому поводу не сохранилось, но решить эту задачу помогает топонимика — особая наука о происхождении названий. Историками было давно отмечено, что большинство подмосковных сел и деревень получили наименования от имен, прозвищ или фамилий своих первых владельцев**

находилось в собственности митрополитов (затем патриархов) «всей Руси». В середине XV в. Голенищево являлось любимой резиденцией митрополита Ионы, видного политического деятеля своего времени.

В 1474 г. митрополит Геронтий перенес свою резиденцию ниже по течению Сетуни, чуть ближе к Москве, поставив церковь Иоанна Богослова, «снарядил» двор с теремами, погребями и ледниками. На старом же месте позднее располагалась деревня Трехсвятская.

Более подробные сведения о Троицком-Голенищеве относятся уже к XVII в. В период Смутного времени, в 1611 г. свой лагерь неподалеку от села разбил польский гетман С. Жолкевский. Сюда к нему прибыло посольство московских бояр, договорившихся с гетманом, что на московском престоле должен сидеть польский королевич Владислав. 19 августа Жолкевский дал боярам роскошный пир, стоивший ему очень дорого. При этом он раздал множество подарков, «не отпустив и самого последнего москвича с пустыми руками». Через три дня московские бояре во главе



Окрестности Москвы. Воробьевы горы возле Царского павильона

с князем Федором Ивановичем Мстиславским (владельцем Филей) давали ответный пир в Кремле.

Судя по писцовой книге 1627 г., село было вотчиной отца первого царя из династии Романовых — патриарха Филарета. В нем стояла деревянная церковь Живоначальной Троицы с приделом Леонтия Ростовского (находившиеся в храме образа, свечи, книги, колокола на «колокольнице» были патриаршей собственностью). В селе обитал патриарший двор, где обитал приказчик, двор конюха и шесть крестьянских дворов, «а в них 10 человек». Филаретом были устроены три печи для выделки кирпича и шесть сараев. К селу «тянула» деревня Гладышева, близ пруда на Раменке, с 9 дворами, где числилось 9 крестьян.

Переход от восьмерика к шатру осуществлен с помощью машикулей. К средней алтарной апсиде церкви с юга и севера примыкают два шатровых придела. С трех сторон здание окружено галереями — папертью. Была построена колокольня, но в 1860 г. она была разобрана и с западной стороны пристроена новая шатровая колокольня XIX в. По тем же записям из расходных книг становится известно, что иконописные работы в храме вели иконописцы Яков Таранов и Леонтий Остафьев, кузнечные работы делал кузнец Ивашка Клементьев.

По переписным книгам 1646 г. в селе числилось 11 крестьянских дворов и 44 «новопривозных» крестьянских и бобыльских дворов, которые были перевезены из домовых патриарших вотчин Костромского, Владимирского и Белозерского уездов. Кроме того, в селе жили «в подсоседниках» кузнецы, своих домов не имевшие. Через тридцать лет, по переписи 1678 г., в Троицком-Голенищеве числилось «22 двора крестьянских, да после морового поветрия призваны с воли и поселены в деловые работники белорусцы из разных польских городов 23 двора».

На месте прежнего патриаршего дома при патриархе Иоакиме возводился патриарший дворец, располагавшийся к западу от Троицкой церкви. И. Е. Забелин описывает его следующим образом: «Нижний ярус был весь каменный и заключал в себе различные служебные палаты. Над ним возвышались двухъярусные жилые хоромы патриархов с теремом наверху. Каменные палаты, на тех палатах деревянные хоромы. Крыльцо выходное каменное на двух столбах, верх шатровый, крыт тесом. На крыльце белокаменная площадка — рундук. Крыльцо называлось красным и имело с трех сторон по шести ступеней. С крыльца главные двери вели в служебные палаты, а дверь боковая — в верхние жилые деревянные хоромы. Все хоромы были покрыты тесовой кровлей, над которой местами возвышались круглые большие трубы. Во всех комнатах двери по большей части были обиты зеленым сукном, причем вместо ремней была использована резная жесь. Дверные и оконные приборы везде были железные, луженые. Окна

везде также с оконницами из слюды вместо стекол и по большей части с внутренними запорами. К служебным постройкам дворца принадлежали: изба с сенями и чердаком (или теремом) наверху. В ней было шесть окон, стол большой дубовый раздвижной, две скамьи, у стены лавка, печь муравленая. В сенях находились образ, два окошка, лавка, чулан. В тереме было два окна красных и пять волоковых.

По соседству с дворцом стояли хлебня и поварня с очагом и печью. Возле поварни находились баня, а позади бани длинный сарай, доходивший до задних ворот двора, у которых находились конюшни и денник для лошадей. Кроме того, на дворе стояло сушило с погребом. В сушиле хранились различные старые вещи из хором и в том числе 16 картин «фряжских» старых в рамках.

Патриарший дворец окружали два сада с яблонями, грушами, вишнями и красной смородиной. Около дворца, с трех сторон, от реки Сетуни, от церкви и от сада, стояла каменная ограда с двумя башнями на углах передней линии, которая была расположена против церкви. Здесь же находились передние широкие двухстворчатые ворота. Сверх того, на селе была большая конюшня и скотный двор с яслями, хлевами и сараями».

По переписным книгам 1701 г. в Троицком-Голенищеве имелось 53 крестьянских двора, в них 183 человека, и 10 дворов бобыльских, в них 28 человек. Тот же источник описывает церковь таким образом:

Церковь Живоначальной Троицы каменная шатровая с двумя приделами Ионы митрополита, да мученика Агапия. А на церкви и на приделах три главы опасны белым железом. Около церкви с двух сторон паперть. Церковь, приделы и паперть крыты тесом, в них полы кирпичные. В храме 14 окошек со слюдяными оконницами. Над папертью колокольня каменная шатровая, на ней пять колоколов, в большом колоколе 25 пудов весу. Внутри церкви царские двери и иконостас резные, в числе местных икон образ Ионы митрополита в житии, паникадило большое медное двухъярусное с 16 подсвечниками. На правой стороне у западных дверей место патриаршее обито вишневым сукном, на нем зеленый чехол. В алтаре: потир, дискос и оловянные блюда, звездница и серебряная ложка.

В Троицком-Голенищеве нередко бывали царь Алексей Михайлович и его сын Федор, приезжавшие из соседнего Воробьева. Но в эпоху царствования Петра I патриаршество было упразднено, у села не стало рачительного хозяина, и оно постепенно начинает превращаться из великолепной загородной резиденции в обычное селение.

**По материалам  
из открытых источников**

Продолжение  
в следующем номере